

Kloakering af Frølund Fed

Tillæg 7 til spildevandsplan 2019

Indhold

Baggrund	2
Status/Plan.....	3
Ekspropriationer	4
Miljøvurdering.....	4
Berørte ejendomme	5
Økonomi.....	5
Tidsplan.....	7
Bilag 1 Adresseliste	
Bilag 2 Oversigtskort	
Bilag 3 Etapeopdeling	
Bilag 4 Ledningskort	
Bilag 5 Miljøvurderingsscreening	

Baggrund

Den gældende Spildevandsplan 2019 for Slagelse Kommune er en overordnet rammeplan, der beskriver, hvor og hvornår der skal ske noget i et område. Efterfølgende udarbejdes spildevandstillæg for de anlægsprojekter, der berører borgerne direkte.

Spildevandsplanen har fire fokusområder:

- Forsyningsikkerhed
- Vandmiljø og det åbne land
- Kloakering af landsbyer
- Kloakering af sommerhuse

Dette tillæg nr. 7 til Spildevandsplan 2019 omhandler spildevandskloakeringen af sommerhusområdet Frølunde Fed med afsæt i spildevandsplanens fokusområde; kloakering af sommerhuse.

Samlet er der 645 ejendomme, hvoraf 290 er privatejet. Det resterende område med i alt 7 stormatrikler (med samme ejendomsnummer) er ejet af Omegnens Fritidsforening, OF. Der er i alt 355 ejendomme fordelt på de 7 matrikler. Foreningens medlemmer ejer ejendommene, og betaler en årlig leje til OF for grunden omkring huset.

Tillæg 7 er sammen med Spildevandsplan 2019 planlægningsgrundlaget for gennemførelsen af en kommende spildevandskloakering af sommerhusområdet. Tillægget giver det juridiske grundlag til at foretage eventuelle nødvendige arealerhvervelser i forbindelse med etablering af kloakledninger samt til at påbyde de pågældende ejendomme tilslutning til spildevandskloakering.

Det kan komme på tale, at SK Forsyning skal etablere ledningsanlæg og pumpebrønde på privat grund. Det forventes, at der kan indgås frivillige aftaler med de berørte lodsejere om arealerhvervelse. Hvis der i forbindelse med arealerhvervelser ikke kan opnås frivillige aftaler med lodsejerne, er Slagelse Kommune indstillet på at gennemføre en ekspropriation i henhold til miljøbeskyttelseslovens kapitel 8.

Erstatningen opgøres efter almindelige erstatningsretlige principper. Erstatninger afholdes af SK Forsyning A/S.

Forslaget til tillæg 7 til Spildevandsplan 2019 har været i offentlig høring i 8 uger fra den 1. december 2020 til 26. januar 2021.

Slagelse Kommune har modtaget 3 høringssvar. Høringssvar og bemærkninger hertil kan ses i tillæggets hvidbog.

Spildevandsplanen kan ses på kommunens hjemmeside [Spildevandsplanens hjemmeside](#)

Status/Plan

Status:

Frølund Fed er i dag ikke offentligt kloakeret. Håndteringen af spildevand fra ejendommene foregår enten via bundfældningstanke med udledning til nedsivning i jorden, eller ved udledning til samletank. Anlæggene er typisk af ældre dato. Enkelte ejendomme har nyere nedsivningsanlæg/minirenselanlæg.

Regnvand håndteres lokalt, enten via udledning på terræn eller nedsivning.

Plan:

Frølund Fed planlægges spildevandskloakeret.

Spildevandet fra sommerhusområdet Frølund Fed ledes til hovedtrykledningssystemet i Broholmvej, som udføres i 2020 i forbindelse med den igangværende spildevandskloakering af Knivkær Strand.

Fra Broholmvej ledes spildevandet via 2 pumpestationer videre frem til Bildsøvej, hvor det tilsluttes bestående trykledning, og ledes til Korsør Renseanlæg. Det rensede vand ledes fra renseanlægget til Storebælt.

De 2 nye hovedpumpestationer på Broholmvej etableres ligeledes i 2020 i forbindelse med den igangværende spildevandskloakering af Knivkær Strand.

Generelt om projektet:

Området er kendetegnet ved et generelt lavt, fladt terræn med en høj grundvandsstand. Der er foretaget geotekniske undersøgelser for at klarlægge, hvilke muligheder der er for udførelse af spildevandsanlægget.

Der forventes udfordringer med højt grundvand/havvand i forbindelse med etableringen af det nye spildevandssystem. Det er sandsynligt, at der skal udføres en form for midlertidig sænkning af grundvandet/havvandet for udførelse af SK Spildevands egne ledninger i vejarealet.

Det nye spildevandssystem, som SK Forsyning etablerer, vil blive udført som en såkaldt tryksat spildevandskloakering, da denne løsning er egnet til lave områder med høj grundvandsstand.

Det nye spildevandssystem forventes at blive udført vha. minipumper og mellempumper med tilhørende trykledninger. Minipumperne betjener 1-5 ejendomme tilsluttet pr. minipumpe. Med denne løsning søges gravearbejdet og gravedybden minimeret.

Forsyningens spildevandsanlæg forventes som udgangspunkt anlagt i vejene.

På grund af projektområdets størrelse, inddeles det i 3 etaper.

Etape 1 og 2: Området med 290 privatejede matrikler

Til hver ejendom etableres et spildevandsstik som føres ca. 1 m ind på grunden og afsluttes med en ø315 mm skelbrønd.

Etape 3: Området med Omegnens Fritidshaveforening

Da området består af 7 stormatrikler med mange parceller, kan kloakeringen foregå på to forskellige måder. Omegnens Fritidshaveforening har givet udtryk for, at de ønsker mulighed 2.

Mulighed 1: Stormatrikler bibeholdes

Hvis de 7 stormatrikler forbliver sammennoteret som én ejendom, etablerer SK Forsyning én stikledning for hele området.

Omegnens Fritidsforening skal selv stå for etablering og drift af de interne kloakledninger fra stikledningen til de enkelte parceller.

Mulighed 2: Udmatrikulering

De 7 stormatrikler udmatrikuleres til 355 matrikler, således at hver ejendom får egen matrikel. Udmatrikuleres området vil der blive etableret et spildevandsstik som føres ca. 1 m ind på grunden af hver matrikel og afsluttes med en ø315 mm skelbrønd. Etablering, drift og vedligehold påhviler SK Forsyning A/S.

Ekspropriationer

Principielt er alle berørte ejendomme omfattet af eventuel nødvendig arealerhvervelse i forbindelse med etablering af kloakledninger, pumper m.m. Eventuel arealerhvervelse vil ske ved frivillige aftaler på ekspropriationslignende vilkår eller ekspropriation.

Forsyningens kloakledninger forventes som udgangspunkt anlagt i vejene. Enkelte steder kan det dog vise sig nødvendigt at anlægge ledninger el. pumpestationer på privat grund. I disse tilfælde vil SK Spildevand A/S forsøge at indgå frivillige aftaler med lodsejer.

Hvis der i forbindelse med rettighedserhvervelser ikke opnås frivillige aftaler med lodsejerne, er Slagelse Kommune indstillet på at gennemføre en ekspropriation i henhold til miljøbeskyttelseslovens kapitel 8.

For nuværende kendes det endelige omfang af spildevandsanlæg på private grunde ikke. Omfang klarlægges i forbindelse med detailprojekteringen, som udføres sideløbende med godkendelsen af dette tillæg. SK Forsyning og Slagelse Kommune vil invitere til borgermøder, hvor flere detaljer omkring eventuelle ekspropriationer vil præsenteres. Dog kan Covid-19 restriktionerne sætte begrænsninger i forhold til, hvornår og hvordan borgermødet afholdes.

Miljøvurdering

Ifølge Lov om miljøvurdering af planer og programmer skal myndighederne lade foretage miljøvurdering af planer. Vurdering skal indledes af en screening, hvor det vurderes, om der skal udarbejdes en nærmere miljørapport og -vurdering. Ved screeningen undersøges, om planen er omfattet af loven. Dertil skal det vurderes, om planen i øvrigt kan få væsentlig indvirkning på miljøforhold i bred forstand.

Ved vurderingen tages udgangspunkt i lovens § 8, stk. 1 og § 8, stk. 2 jf. kriterierne i lovens bilag 3.

Skemaet, der er vedhæftet tillæg 7, viser resultatet af den foretagne screening.

Tillæg 7 til Spildevandsplan 2019 er udarbejdet for at gennemføre en kloakering af 645 ejendomme i Frølund Fed. Ved kloakering vil anlægget primært blive placeret under jorden og vil derfor ikke disharmonere med det bestående miljø.

Planlægningen påvirker ikke kulturarv, arkitektonisk- eller arkæologisk arv. Der er ikke påvist væsentlig indvirkning af planlægningen på materielle goder, befolkningen og menneskers sundhed, luft, klimatiske faktorer og vand.

Den forbedrede spildevandsrensning forventes at have en positiv effekt på Storebælt, da spildevandet ikke længere nedsives og pumpes til vandløb/havet.

Planlægningen påvirker ikke i væsentlig grad fauna, flora, biologisk mangfoldighed herunder beskyttet natur. Der er ca. 5 km til Natura 2000-området Centrale Storebælt og Vresen. Der er ca. 4,6 km til fuglebeskyttelsesområdet Sprogø og Halskov Rev. Områderne vil således ikke blive påvirket af anlægsprojektet.

Slagelse Kommune har vurderet, at der ikke skal gennemføres en miljøvurdering af planforslaget. Afgørelsen begrundes med, at der samlet set ikke vurderes at forekomme væsentlig indvirkning på miljøet. Planforslaget vurderes at påvirke miljøet i overvejende positiv grad.

Berørte ejendomme

I bilag 1 er en liste over samtlige adresse, som skal spildevandskloakeres.

Økonomi

Etape 1 og 2: område med 290 privatejede matrikler

Etablering af spildevandsystem til og med skelbrønd foretages af SK Forsyning A/S.

Udgifter for grundejere

- Der opkræves delvist tilslutningsbidrag (spildevand, i henhold til gældende takstblad) for alle boligenheder. Tilslutningsbidraget er en takst, der reguleres årligt pr. 1. januar. Taksten for 2020 er inkl. moms kr. 39.049,50 for delvis tilslutning (spildevand).
- Udgifter til sløjfning af bundfældningstanke og udgifter til ledningsarbejdet på egen grund, som skal udføres af autoriseret kloakmester.

Tilslutningsbidraget vil blive opkrævet på ejendommen, når projektet er færdigt og den enkelte ejendom har mulighed for at tilslutning til det nye kloaksystem. Efter tilslutningen betaler ejendommen vandafledningsbidrag efter SK Forsynings gældende takster.

Etape 3: område med Omegnens Fritidshaveforening (355 ejendomme)

Mulighed 1: Stormatrikler bibeholdes

SK Forsyning A/S etablerer ét spildevandsstik, hvortil OF efterfølgende skal tilslutte alle ejendomme/boligenheder i foreningen.

Udgifter for Omegnens Fritidshaveforening/lejere

- Der opkræves delvist tilslutningsbidrag (spildevand, i henhold til gældende takstblad) for alle boligenheder. Tilslutningsbidraget er en takst, der reguleres årligt pr. 1. januar. Taksten for 2020 er inkl. moms kr. 39.049,50 for delvis tilslutning (spildevand).
- Udgifter til sløjfning af bundfældningstanke, som skal udføres af autoriseret kloakmester.
- Udgifter til etablering af internt ledningsnet fra forsyningens spildevandsstik frem til hver bolig.
- Udgifter til tilslutning af de enkelte boliger til foreningens interne ledningsnet, som skal udføres af autoriseret kloakmester.

Tilslutningsbidraget vil blive opkrævet, når SK Forsynings ledningsnet er færdigetableret, og der foreligger tilslutningsmulighed. Efter tilslutningen betaler ejendommen vandafledningsbidrag efter SK Forsynings gældende takster.

Mulighed 2: Udmatrikulering

Etablering af spildevandsystem til og med skelbrønd foretages af SK Forsyning A/S. Der etableres en skelbrønd til hver matrikel.

Udgifter for Omegnens Fritidshaveforening/lejere

- Der opkræves delvist tilslutningsbidrag (spildevand, i henhold til gældende takstblad) for alle boligenheder. Tilslutningsbidraget er en takst, der reguleres årligt pr. 1. januar. Taksten for 2020 er inkl. moms kr. 39.049,50 for delvis tilslutning (spildevand).
- Udgifter til udmatrikulering.
- Udgifter til sløjfning af bundfældningstanke og udgifter til ledningsarbejdet på egen grund frem til forsyningens skelbrønde, som skal udføres af autoriseret kloakmester.

Tilslutningsbidraget vil blive opkrævet på ejendommen, når projektet er færdigt og den enkelte ejendom har mulighed for at tilslutning til det nye kloaksystem. Efter tilslutningen betaler ejendommen vandafledningsbidrag efter SK Forsynings gældende takster.

Tidsplan

Emne	Tidspunkt
Offentlig høring (8 uger)	December 2020- januar 2021
Forventet vedtagelse af spildevandsplantillæg	Ultimo marts 2021
Projektering	August 2020 – februar 2021
Udbud, licitation og valg af entreprenør	Januar 2021 – ultimo marts 2021
Anlægsarbejder	Medio maj 2021 – ultimo juni 2024. Arbejdet forventes udført i 3 etaper.
Lodsejertilslutninger (frist på 12 mdr.)	Gradvis efter de enkelte etaper er afsluttet. 1. etape afsluttes december 2021 2. etape afsluttes december 2022 3. etape afsluttes juni 2024

Tilslutningen af spildevand fra den enkelte ejendom skal ske senest 12 måneder (6 måneders varselsfrist plus 6 måneders påbudsfrist) efter, at muligheden for tilslutning foreligger.

Når dato for tilslutningsmulighed kendes, udsendes særskilt information pr. brev af SK Forsyning.

Tidsfrister for tilslutning meddeles efterfølgende af myndigheden, Slagelse Kommune, Byggeri pr. brev.

Bilag 1 Adresseliste

Bilag 2 Oversigtskort

Bilag 3 Etapeopdeling

Bilag 4 Ledningskort

Bilag 5 Miljøvurderingsscreening

Bilag 1 Adresseliste

Adresser - private grundejere			
Vejnavn	Husnummer	Matrikel	Ejerlav
Broholmvej	120	49h	Frølunde By, Tårnborg
Broholmvej	124	11c	Frølunde By, Tårnborg
Broholmvej	126	11e	Frølunde By, Tårnborg
Broholmvej	128	11f	Frølunde By, Tårnborg
Broholmvej	130	11h	Frølunde By, Tårnborg
Broholmvej	132	11i	Frølunde By, Tårnborg
Broholmvej	133	50q	Frølunde By, Tårnborg
Broholmvej	135	50p	Frølunde By, Tårnborg
Broholmvej	135B	50an	Frølunde By, Tårnborg
Broholmvej	135D	50ao	Frølunde By, Tårnborg
Broholmvej	135E	50ap	Frølunde By, Tårnborg
Broholmvej	136	11k	Frølunde By, Tårnborg
Broholmvej	137	50o	Frølunde By, Tårnborg
Broholmvej	138	11g	Frølunde By, Tårnborg
Broholmvej	140	50r	Frølunde By, Tårnborg
Broholmvej	142	50m	Frølunde By, Tårnborg
Broholmvej	144	50s	Frølunde By, Tårnborg
Broholmvej	146	50n	Frølunde By, Tårnborg
Broholmvej	148	50e	Frølunde By, Tårnborg
Broholmvej	148A	50f	Frølunde By, Tårnborg
Broholmvej	152	55h	Frølunde By, Tårnborg
Broholmvej	155	55a	Frølunde By, Tårnborg
Broholmvej	160	55c	Frølunde By, Tårnborg
Broholmvej	165	5b	Frølunde By, Tårnborg
Broholmvej	170	9c	Frølunde By, Tårnborg
Broholmvej	177	8m	Frølunde By, Tårnborg
Broholmvej	178	10g	Frølunde By, Tårnborg
Broholmvej	180	10h	Frølunde By, Tårnborg
Broholmvej	187	7d	Frølunde By, Tårnborg
Broholmvej	189	7e	Frølunde By, Tårnborg
Broholmvej	191	7f	Frølunde By, Tårnborg
Broholmvej	193	9i	Frølunde By, Tårnborg
Broholmvej	195	9k	Frølunde By, Tårnborg
Broholmvej	197	9l	Frølunde By, Tårnborg
Broholmvej	199	9m	Frølunde By, Tårnborg
Broholmvej	201	9n	Frølunde By, Tårnborg
Broholmvej	203	9o	Frølunde By, Tårnborg
Broholmvej	205	9p	Frølunde By, Tårnborg
Broholmvej	211	52m	Frølunde By, Tårnborg
Broholmvej	225	52q	Frølunde By, Tårnborg
Broholmvej	227	52p	Frølunde By, Tårnborg
Broholmvej	229	52o	Frølunde By, Tårnborg
Broholmvej	231	52n	Frølunde By, Tårnborg

Adresser - private grundejere			
Broholmvej	55	49o	Frølunde By, Tårnborg
Broholmvej	57	49io	Frølunde By, Tårnborg
Broholmvej	59	49in	Frølunde By, Tårnborg
Broholmvej	61	49ip	Frølunde By, Tårnborg
Broholmvej	65	49im	Frølunde By, Tårnborg
Broholmvej	67	49p	Frølunde By, Tårnborg
Broholmvej	69	49m	Frølunde By, Tårnborg
Broholmvej	69B	49if	Frølunde By, Tårnborg
Broholmvej	69C	49ig	Frølunde By, Tårnborg
Broholmvej	69D	49ih	Frølunde By, Tårnborg
Broholmvej	71A	61	Frølunde By, Tårnborg
Broholmvej	71B	60	Frølunde By, Tårnborg
Broholmvej	71C	49as	Frølunde By, Tårnborg
Broholmvej	73A	63	Frølunde By, Tårnborg
Broholmvej	73B	62	Frølunde By, Tårnborg
Broholmvej	73C	49aq	Frølunde By, Tårnborg
Broholmvej	75	49ap	Frølunde By, Tårnborg
Broholmvej	77	49z	Frølunde By, Tårnborg
Broholmvej	79	49ad	Frølunde By, Tårnborg
Broholmvej	81	49ac	Frølunde By, Tårnborg
Broholmvej	83	49ac	Frølunde By, Tårnborg
Broholmvej	85	49ac	Frølunde By, Tårnborg
Broholmvej	87	49v	Frølunde By, Tårnborg
Broholmvej	92	49e	Frølunde By, Tårnborg
Engpiberdraget	1	8n	Frølunde By, Tårnborg
Hejrevej	1	49ho	Frølunde By, Tårnborg
Hejrevej	11	49bo	Frølunde By, Tårnborg
Hejrevej	12	49bs	Frølunde By, Tårnborg
Hejrevej	13	49bp	Frølunde By, Tårnborg
Hejrevej	14	49br	Frølunde By, Tårnborg
Hejrevej	16	49bq	Frølunde By, Tårnborg
Hejrevej	3	49bk	Frølunde By, Tårnborg
Hejrevej	4	49bx	Frølunde By, Tårnborg
Hejrevej	5	49bl	Frølunde By, Tårnborg
Hejrevej	6	49bv	Frølunde By, Tårnborg
Hejrevej	7	49bm	Frølunde By, Tårnborg
Hejrevej	8	49bu	Frølunde By, Tårnborg
Hejrevej	9	49bn	Frølunde By, Tårnborg
Musvågevej	10	50af	Frølunde By, Tårnborg
Musvågevej	12	50ag	Frølunde By, Tårnborg
Musvågevej	14	50al	Frølunde By, Tårnborg
Musvågevej	16	50ad	Frølunde By, Tårnborg
Musvågevej	18	50ab	Frølunde By, Tårnborg
Musvågevej	20	50ø	Frølunde By, Tårnborg
Musvågevej	22	50aa	Frølunde By, Tårnborg
Musvågevej	24	50ac	Frølunde By, Tårnborg
Musvågevej	26	50ah	Frølunde By, Tårnborg
Musvågevej	28	50ai	Frølunde By, Tårnborg
Musvågevej	30	50ak	Frølunde By, Tårnborg

Adresser - private grundejere			
Musvågevej	6	50k	Frølunde By, Tårnbor
Musvågevej	8	50ae	Frølunde By, Tårnbor
Skadevej	1	10k	Frølunde By, Tårnbor
Skadevej	2	10q	Frølunde By, Tårnbor
Skadevej	3	10l	Frølunde By, Tårnbor
Skadevej	4	10p	Frølunde By, Tårnbor
Skadevej	5	10m	Frølunde By, Tårnbor
Skadevej	6	10o	Frølunde By, Tårnbor
Skadevej	8	10n	Frølunde By, Tårnbor
Spættevej	10	49bh	Frølunde By, Tårnbor
Spættevej	11	49aæ	Frølunde By, Tårnbor
Spættevej	12	49bg	Frølunde By, Tårnbor
Spættevej	13	49aø	Frølunde By, Tårnbor
Spættevej	14	49bf	Frølunde By, Tårnbor
Spættevej	15	49ba	Frølunde By, Tårnbor
Spættevej	16	49be	Frølunde By, Tårnbor
Spættevej	17	49bb	Frølunde By, Tårnbor
Spættevej	18	49bd	Frølunde By, Tårnbor
Spættevej	19	49bc	Frølunde By, Tårnbor
Spættevej	3	49av	Frølunde By, Tårnbor
Spættevej	4	49by	Frølunde By, Tårnbor
Spættevej	5	49ax	Frølunde By, Tårnbor
Spættevej	7	49ay	Frølunde By, Tårnbor
Spættevej	8	49bi	Frølunde By, Tårnbor
Spættevej	9	49az	Frølunde By, Tårnbor
Storkevej	1	49fe	Frølunde By, Tårnbor
Storkevej	10	49gq	Frølunde By, Tårnbor
Storkevej	11	49fk	Frølunde By, Tårnbor
Storkevej	12	49gp	Frølunde By, Tårnbor
Storkevej	13	49fl	Frølunde By, Tårnbor
Storkevej	14	49go	Frølunde By, Tårnbor
Storkevej	15	49ez	Frølunde By, Tårnbor
Storkevej	16	49gn	Frølunde By, Tårnbor
Storkevej	17	49ey	Frølunde By, Tårnbor
Storkevej	18	49gm	Frølunde By, Tårnbor
Storkevej	19	49fm	Frølunde By, Tårnbor
Storkevej	2	49gu	Frølunde By, Tårnbor
Storkevej	20	49gl	Frølunde By, Tårnbor
Storkevej	21	49fn	Frølunde By, Tårnbor
Storkevej	22	49gk	Frølunde By, Tårnbor
Storkevej	23	49fo	Frølunde By, Tårnbor
Storkevej	24	49gi	Frølunde By, Tårnbor
Storkevej	25	49fp	Frølunde By, Tårnbor
Storkevej	26	49gh	Frølunde By, Tårnbor
Storkevej	27	49fq	Frølunde By, Tårnbor
Storkevej	28	49gg	Frølunde By, Tårnbor
Storkevej	29	49fr	Frølunde By, Tårnbor
Storkevej	3	49ff	Frølunde By, Tårnbor
Storkevej	30	49gf	Frølunde By, Tårnbor

Adresser - private grundejere			
Storkevej	31	49fs	Frølund By, Tårnbor
Storkevej	32	49ge	Frølund By, Tårnbor
Storkevej	33	49ft	Frølund By, Tårnbor
Storkevej	34	49gd	Frølund By, Tårnbor
Storkevej	35	49fu	Frølund By, Tårnbor
Storkevej	36	49gc	Frølund By, Tårnbor
Storkevej	37	49fv	Frølund By, Tårnbor
Storkevej	38	49gb	Frølund By, Tårnbor
Storkevej	39	49fx	Frølund By, Tårnbor
Storkevej	4	49gt	Frølund By, Tårnbor
Storkevej	40	49ga	Frølund By, Tårnbor
Storkevej	41	49fy	Frølund By, Tårnbor
Storkevej	42	49fø	Frølund By, Tårnbor
Storkevej	43	49fz	Frølund By, Tårnbor
Storkevej	44	49fæ	Frølund By, Tårnbor
Storkevej	45	49ed	Frølund By, Tårnbor
Storkevej	46	49hp	Frølund By, Tårnbor
Storkevej	48	49hq	Frølund By, Tårnbor
Storkevej	5	49fg	Frølund By, Tårnbor
Storkevej	50	49hr	Frølund By, Tårnbor
Storkevej	52	49hs	Frølund By, Tårnbor
Storkevej	54	49ht	Frølund By, Tårnbor
Storkevej	6	49gs	Frølund By, Tårnbor
Storkevej	7	49fh	Frølund By, Tårnbor
Storkevej	8	49gr	Frølund By, Tårnbor
Storkevej	9	49fi	Frølund By, Tårnbor
Tranevej	1	49au	Frølund By, Tårnbor
Tranevej	10	49fa	Frølund By, Tårnbor
Tranevej	100	49hv	Frølund By, Tårnbor
Tranevej	101	49ib	Frølund By, Tårnbor
Tranevej	102	49hx	Frølund By, Tårnbor
Tranevej	103	49id	Frølund By, Tårnbor
Tranevej	104	49hy	Frølund By, Tårnbor
Tranevej	105	49ik	Frølund By, Tårnbor
Tranevej	106	49hz	Frølund By, Tårnbor
Tranevej	108	49hæ	Frølund By, Tårnbor
Tranevej	11	49cb	Frølund By, Tårnbor
Tranevej	12	49eø	Frølund By, Tårnbor
Tranevej	13	49cc	Frølund By, Tårnbor
Tranevej	14	49eæ	Frølund By, Tårnbor
Tranevej	15	49cd	Frølund By, Tårnbor
Tranevej	16	49ex	Frølund By, Tårnbor
Tranevej	17	49ce	Frølund By, Tårnbor
Tranevej	18	49ev	Frølund By, Tårnbor
Tranevej	19	49cf	Frølund By, Tårnbor
Tranevej	2	49gv	Frølund By, Tårnbor
Tranevej	20	49eu	Frølund By, Tårnbor
Tranevej	21	49cg	Frølund By, Tårnbor
Tranevej	22	49et	Frølund By, Tårnbor

Adresser - private grundejere			
Tranevej	23	49ch	Frølunde By, Tårnborg
Tranevej	24	49es	Frølunde By, Tårnborg
Tranevej	25	49ci	Frølunde By, Tårnborg
Tranevej	26	49er	Frølunde By, Tårnborg
Tranevej	27	49ck	Frølunde By, Tårnborg
Tranevej	28	49eq	Frølunde By, Tårnborg
Tranevej	29	49cl	Frølunde By, Tårnborg
Tranevej	3	49bz	Frølunde By, Tårnborg
Tranevej	30	49ep	Frølunde By, Tårnborg
Tranevej	31	49cm	Frølunde By, Tårnborg
Tranevej	32	49eo	Frølunde By, Tårnborg
Tranevej	33	49cn	Frølunde By, Tårnborg
Tranevej	34	49en	Frølunde By, Tårnborg
Tranevej	35	49co	Frølunde By, Tårnborg
Tranevej	36	49em	Frølunde By, Tårnborg
Tranevej	37	49cp	Frølunde By, Tårnborg
Tranevej	38	49el	Frølunde By, Tårnborg
Tranevej	39	49cq	Frølunde By, Tårnborg
Tranevej	4	49fd	Frølunde By, Tårnborg
Tranevej	40	49ek	Frølunde By, Tårnborg
Tranevej	41	49cr	Frølunde By, Tårnborg
Tranevej	42	49ei	Frølunde By, Tårnborg
Tranevej	43	49cs	Frølunde By, Tårnborg
Tranevej	44	49eh	Frølunde By, Tårnborg
Tranevej	45	49ct	Frølunde By, Tårnborg
Tranevej	46	49eg	Frølunde By, Tårnborg
Tranevej	47	49cu	Frølunde By, Tårnborg
Tranevej	48	49ef	Frølunde By, Tårnborg
Tranevej	49	49cv	Frølunde By, Tårnborg
Tranevej	5	49bæ	Frølunde By, Tårnborg
Tranevej	50	49ee	Frølunde By, Tårnborg
Tranevej	51	49cx	Frølunde By, Tårnborg
Tranevej	52	49ec	Frølunde By, Tårnborg
Tranevej	53	49cy	Frølunde By, Tårnborg
Tranevej	54	49eb	Frølunde By, Tårnborg
Tranevej	55	49cz	Frølunde By, Tårnborg
Tranevej	56	49ea	Frølunde By, Tårnborg
Tranevej	57	49cæ	Frølunde By, Tårnborg
Tranevej	58	49dø	Frølunde By, Tårnborg
Tranevej	59	49cø	Frølunde By, Tårnborg
Tranevej	6	49fc	Frølunde By, Tårnborg
Tranevej	60	49dæ	Frølunde By, Tårnborg
Tranevej	61	49da	Frølunde By, Tårnborg
Tranevej	62	49dz	Frølunde By, Tårnborg
Tranevej	63	49db	Frølunde By, Tårnborg
Tranevej	64	49dy	Frølunde By, Tårnborg
Tranevej	65	49dc	Frølunde By, Tårnborg
Tranevej	66	49gø	Frølunde By, Tårnborg
Tranevej	67	49dd	Frølunde By, Tårnborg

Adresser - private grundejere			
Tranevej	68	49ha	Frølund By, Tårnborg
Tranevej	69	49de	Frølund By, Tårnborg
Tranevej	7	49bø	Frølund By, Tårnborg
Tranevej	70	49hb	Frølund By, Tårnborg
Tranevej	71	49df	Frølund By, Tårnborg
Tranevej	72	49hc	Frølund By, Tårnborg
Tranevej	73	49dg	Frølund By, Tårnborg
Tranevej	74	49hd	Frølund By, Tårnborg
Tranevej	75	49dh	Frølund By, Tårnborg
Tranevej	76	49he	Frølund By, Tårnborg
Tranevej	77	49di	Frølund By, Tårnborg
Tranevej	78	49hf	Frølund By, Tårnborg
Tranevej	79	49dk	Frølund By, Tårnborg
Tranevej	8	49fb	Frølund By, Tårnborg
Tranevej	80	49hh	Frølund By, Tårnborg
Tranevej	81	49dl	Frølund By, Tårnborg
Tranevej	82	49hi	Frølund By, Tårnborg
Tranevej	83	49dm	Frølund By, Tårnborg
Tranevej	84	49hk	Frølund By, Tårnborg
Tranevej	85	49dn	Frølund By, Tårnborg
Tranevej	86	49hl	Frølund By, Tårnborg
Tranevej	87	49do	Frølund By, Tårnborg
Tranevej	88	49hm	Frølund By, Tårnborg
Tranevej	89	49dp	Frølund By, Tårnborg
Tranevej	9	49ca	Frølund By, Tårnborg
Tranevej	90	49dx	Frølund By, Tårnborg
Tranevej	91	49dq	Frølund By, Tårnborg
Tranevej	92	49dv	Frølund By, Tårnborg
Tranevej	93	49dr	Frølund By, Tårnborg
Tranevej	94	49du	Frølund By, Tårnborg
Tranevej	95	49ds	Frølund By, Tårnborg
Tranevej	96	49dt	Frølund By, Tårnborg
Tranevej	97	49ic	Frølund By, Tårnborg
Tranevej	98	49hu	Frølund By, Tårnborg
Tranevej	99	49ia	Frølund By, Tårnborg
Vagtelvej	10	49y	Frølund By, Tårnborg
Vagtelvej	11	49af	Frølund By, Tårnborg
Vagtelvej	2	49am	Frølund By, Tårnborg
Vagtelvej	3	49ø	Frølund By, Tårnborg
Vagtelvej	4	49ai	Frølund By, Tårnborg
Vagtelvej	6	49ag	Frølund By, Tårnborg
Vagtelvej	7	49ab	Frølund By, Tårnborg
Vagtelvej	8	49ah	Frølund By, Tårnborg
Svanedammen	2A	55i	Frølund By, Tårnborg
Svanedammen	2B	55k	Frølund By, Tårnborg
Svanedammen	4A	55l	Frølund By, Tårnborg
Svanedammen	4B	55m	Frølund By, Tårnborg
Svanedammen	6A	55n	Frølund By, Tårnborg
Svanedammen	6B	55o	Frølund By, Tårnborg

Adresser - private grundejere			
Svanedammen	8A	55p	Frølund By, Tårnburg
Svanedammen	8B	55q	Frølund By, Tårnburg

Adresser - Omegnens Fritidsforening			
Vejnavn	Husnummer	Matrikel	Ejerlav
Andevig	10	51b	Frølund By, Tårnburg
Andevig	11	51b	Frølund By, Tårnburg
Andevig	12	51b	Frølund By, Tårnburg
Andevig	13	51b	Frølund By, Tårnburg
Andevig	14	51b	Frølund By, Tårnburg
Andevig	15	51b	Frølund By, Tårnburg
Andevig	16	51b	Frølund By, Tårnburg
Andevig	17	51b	Frølund By, Tårnburg
Andevig	19	51b	Frølund By, Tårnburg
Andevig	1A	51b	Frølund By, Tårnburg
Andevig	1B	51b	Frølund By, Tårnburg
Andevig	2	51b	Frølund By, Tårnburg
Andevig	3	51b	Frølund By, Tårnburg
Andevig	4	51b	Frølund By, Tårnburg
Andevig	5	51b	Frølund By, Tårnburg
Andevig	6	51b	Frølund By, Tårnburg
Andevig	7	51b	Frølund By, Tårnburg
Andevig	8	51b	Frølund By, Tårnburg
Andevig	9	51b	Frølund By, Tårnburg
Bekkasinvangen	13	5m	Frølund By, Tårnburg
Bekkasinvangen	14	5m	Frølund By, Tårnburg
Bekkasinvangen	15	5m	Frølund By, Tårnburg
Bekkasinvangen	17	5m	Frølund By, Tårnburg
Bekkasinvangen	9	5m	Frølund By, Tårnburg
Bogfinkestræde	1	5m	Frølund By, Tårnburg
Bogfinkestræde	10	5m	Frølund By, Tårnburg
Bogfinkestræde	11	5m	Frølund By, Tårnburg
Bogfinkestræde	12	5m	Frølund By, Tårnburg
Bogfinkestræde	2	5m	Frølund By, Tårnburg
Bogfinkestræde	3	5m	Frølund By, Tårnburg
Bogfinkestræde	4	5m	Frølund By, Tårnburg
Bogfinkestræde	5	5m	Frølund By, Tårnburg
Bogfinkestræde	6	5m	Frølund By, Tårnburg
Bogfinkestræde	7	5m	Frølund By, Tårnburg
Bogfinkestræde	8	5m	Frølund By, Tårnburg
Bogfinkestræde	9	5m	Frølund By, Tårnburg
Broholmvej	157	55ai	Frølund By, Tårnburg
Drosselbakken	1	5m	Frølund By, Tårnburg
Drosselbakken	10	5m	Frølund By, Tårnburg

Adresser – Omegnens Fritidsforening			
Drosselbakken	2	5m	Frølund By, Tårnburg
Drosselbakken	3	5m	Frølund By, Tårnburg
Drosselbakken	4	5m	Frølund By, Tårnburg
Drosselbakken	5	5m	Frølund By, Tårnburg
Drosselbakken	6	5m	Frølund By, Tårnburg
Drosselbakken	7	5m	Frølund By, Tårnburg
Drosselbakken	8	5m	Frølund By, Tårnburg
Engpiberdraget	19	5n	Frølund By, Tårnburg
Engpiberdraget	20	5n	Frølund By, Tårnburg
Engpiberdraget	22	5n	Frølund By, Tårnburg
Engpiberdraget	3	5n	Frølund By, Tårnburg
Engpiberdraget	9	5n	Frølund By, Tårnburg
Engsnarreskellet	1	55ah	Frølund By, Tårnburg
Engsnarreskellet	10	55ai	Frølund By, Tårnburg
Engsnarreskellet	11	55ai	Frølund By, Tårnburg
Engsnarreskellet	12	55ai	Frølund By, Tårnburg
Engsnarreskellet	13	55ai	Frølund By, Tårnburg
Engsnarreskellet	14	55ai	Frølund By, Tårnburg
Engsnarreskellet	15	55ai	Frølund By, Tårnburg
Engsnarreskellet	16	55ai	Frølund By, Tårnburg
Engsnarreskellet	17	55ai	Frølund By, Tårnburg
Engsnarreskellet	18	55ai	Frølund By, Tårnburg
Engsnarreskellet	19	55ai	Frølund By, Tårnburg
Engsnarreskellet	2	55ah	Frølund By, Tårnburg
Engsnarreskellet	20	55ai	Frølund By, Tårnburg
Engsnarreskellet	21	55ai	Frølund By, Tårnburg
Engsnarreskellet	23	55ai	Frølund By, Tårnburg
Engsnarreskellet	25	55ai	Frølund By, Tårnburg
Engsnarreskellet	3	55ah	Frølund By, Tårnburg
Engsnarreskellet	4	55ah	Frølund By, Tårnburg
Engsnarreskellet	5	55ah	Frølund By, Tårnburg
Engsnarreskellet	6	55ah	Frølund By, Tårnburg
Engsnarreskellet	7	55ah	Frølund By, Tårnburg
Engsnarreskellet	8	55ai	Frølund By, Tårnburg
Engsnarreskellet	9	55ah	Frølund By, Tårnburg
Fjordterneholmen	1	55ah	Frølund By, Tårnburg
Fjordterneholmen	2	55ah	Frølund By, Tårnburg
Fjordterneholmen	3	50b	Frølund By, Tårnburg
Fjordterneholmen	4	50b	Frølund By, Tårnburg
Fjordterneholmen	5	50b	Frølund By, Tårnburg
Fjordterneholmen	6	50b	Frølund By, Tårnburg
Fjordterneholmen	7	50b	Frølund By, Tårnburg
Fjordterneholmen	8	50b	Frølund By, Tårnburg
Gøgemarken	1	55ai	Frølund By, Tårnburg
Gøgemarken	10	55ai	Frølund By, Tårnburg
Gøgemarken	11	55ai	Frølund By, Tårnburg
Gøgemarken	12	55ai	Frølund By, Tårnburg
Gøgemarken	13	55ai	Frølund By, Tårnburg
Gøgemarken	14	55ai	Frølund By, Tårnburg

Adresser – Omegnens Fritidsforening			
Gøgemarken	15	55ai	Frølund By, Tårnbor
Gøgemarken	16	55ai	Frølund By, Tårnbor
Gøgemarken	17	55ai	Frølund By, Tårnbor
Gøgemarken	19	55ai	Frølund By, Tårnbor
Gøgemarken	2	55ai	Frølund By, Tårnbor
Gøgemarken	21	55ai	Frølund By, Tårnbor
Gøgemarken	23	55ai	Frølund By, Tårnbor
Gøgemarken	25	55ai	Frølund By, Tårnbor
Gøgemarken	27	55ai	Frølund By, Tårnbor
Gøgemarken	29	55ai	Frølund By, Tårnbor
Gøgemarken	3	55ai	Frølund By, Tårnbor
Gøgemarken	31	55ai	Frølund By, Tårnbor
Gøgemarken	4	55ai	Frølund By, Tårnbor
Gøgemarken	5	55ai	Frølund By, Tårnbor
Gøgemarken	6	55ai	Frølund By, Tårnbor
Gøgemarken	7	55ai	Frølund By, Tårnbor
Gøgemarken	8	55ai	Frølund By, Tårnbor
Gøgemarken	9	55ai	Frølund By, Tårnbor
Hanegalet	1	5m	Frølund By, Tårnbor
Hanegalet	2	5m	Frølund By, Tårnbor
Hanegalet	3	5m	Frølund By, Tårnbor
Hanegalet	4	5m	Frølund By, Tårnbor
Hanegalet	5	5m	Frølund By, Tårnbor
Hanegalet	6	5m	Frølund By, Tårnbor
Hanegalet	7	5m	Frølund By, Tårnbor
Hanegalet	8	5m	Frølund By, Tårnbor
Høgeleddet	1	55ah	Frølund By, Tårnbor
Høgeleddet	2	55ah	Frølund By, Tårnbor
Høgeleddet	3	50b	Frølund By, Tårnbor
Høgeleddet	4	50b	Frølund By, Tårnbor
Høgeleddet	5	50b	Frølund By, Tårnbor
Høgeleddet	6	50b	Frølund By, Tårnbor
Høgeleddet	7	50b	Frølund By, Tårnbor
Høgeleddet	8	50b	Frølund By, Tårnbor
Hønsestien	1	5m	Frølund By, Tårnbor
Hønsestien	2	5m	Frølund By, Tårnbor
Hønsestien	3	5m	Frølund By, Tårnbor
Hønsestien	4	5m	Frølund By, Tårnbor
Hønsestien	5	5m	Frølund By, Tårnbor
Hønsestien	6	5m	Frølund By, Tårnbor
Hønsestien	7	5m	Frølund By, Tårnbor
Hønsestien	8	5m	Frølund By, Tårnbor
Hønsestien	9	5m	Frølund By, Tårnbor
Kohejresvinget	1	55ah	Frølund By, Tårnbor
Kohejresvinget	2	55ah	Frølund By, Tårnbor
Kohejresvinget	3	55ah	Frølund By, Tårnbor
Kohejresvinget	4	55ah	Frølund By, Tårnbor
Kohejresvinget	5	55ah	Frølund By, Tårnbor
Kohejresvinget	6	55ah	Frølund By, Tårnbor

Adresser – Omegnens Fritidsforening			
Kohejresvinget	7	55ah	Frølund By, Tårnburg
Kohejresvinget	8	55ah	Frølund By, Tårnburg
Korsnæbbet	1	5n	Frølund By, Tårnburg
Korsnæbbet	10	5n	Frølund By, Tårnburg
Korsnæbbet	11	5n	Frølund By, Tårnburg
Korsnæbbet	12	5n	Frølund By, Tårnburg
Korsnæbbet	13	5n	Frølund By, Tårnburg
Korsnæbbet	14	5n	Frølund By, Tårnburg
Korsnæbbet	15	5n	Frølund By, Tårnburg
Korsnæbbet	16	5n	Frølund By, Tårnburg
Korsnæbbet	2	5n	Frølund By, Tårnburg
Korsnæbbet	3	5n	Frølund By, Tårnburg
Korsnæbbet	4	5n	Frølund By, Tårnburg
Korsnæbbet	5	5n	Frølund By, Tårnburg
Korsnæbbet	6	5n	Frølund By, Tårnburg
Korsnæbbet	7	5n	Frølund By, Tårnburg
Korsnæbbet	8	5n	Frølund By, Tårnburg
Korsnæbbet	9	5n	Frølund By, Tårnburg
Kukkerranden	2	5m	Frølund By, Tårnburg
Kukkerranden	3	5m	Frølund By, Tårnburg
Kukkerranden	4	5m	Frølund By, Tårnburg
Kukkerranden	5	5m	Frølund By, Tårnburg
Kukkerranden	6	5m	Frølund By, Tårnburg
Kukkerranden	8	5m	Frølund By, Tårnburg
Lyrekrogen	1	5n	Frølund By, Tårnburg
Lyrekrogen	10	5n	Frølund By, Tårnburg
Lyrekrogen	11	5n	Frølund By, Tårnburg
Lyrekrogen	12	5n	Frølund By, Tårnburg
Lyrekrogen	13	5n	Frølund By, Tårnburg
Lyrekrogen	14	5n	Frølund By, Tårnburg
Lyrekrogen	15	5n	Frølund By, Tårnburg
Lyrekrogen	16	5n	Frølund By, Tårnburg
Lyrekrogen	17	5n	Frølund By, Tårnburg
Lyrekrogen	18	5n	Frølund By, Tårnburg
Lyrekrogen	19	5n	Frølund By, Tårnburg
Lyrekrogen	2	5n	Frølund By, Tårnburg
Lyrekrogen	20	5n	Frølund By, Tårnburg
Lyrekrogen	21	5n	Frølund By, Tårnburg
Lyrekrogen	22	5n	Frølund By, Tårnburg
Lyrekrogen	23	5n	Frølund By, Tårnburg
Lyrekrogen	24	5n	Frølund By, Tårnburg
Lyrekrogen	26	5n	Frølund By, Tårnburg
Lyrekrogen	28	5n	Frølund By, Tårnburg
Lyrekrogen	3	5n	Frølund By, Tårnburg
Lyrekrogen	30	5n	Frølund By, Tårnburg
Lyrekrogen	32	5n	Frølund By, Tårnburg
Lyrekrogen	4	5n	Frølund By, Tårnburg
Lyrekrogen	5	5n	Frølund By, Tårnburg
Lyrekrogen	6	5n	Frølund By, Tårnburg

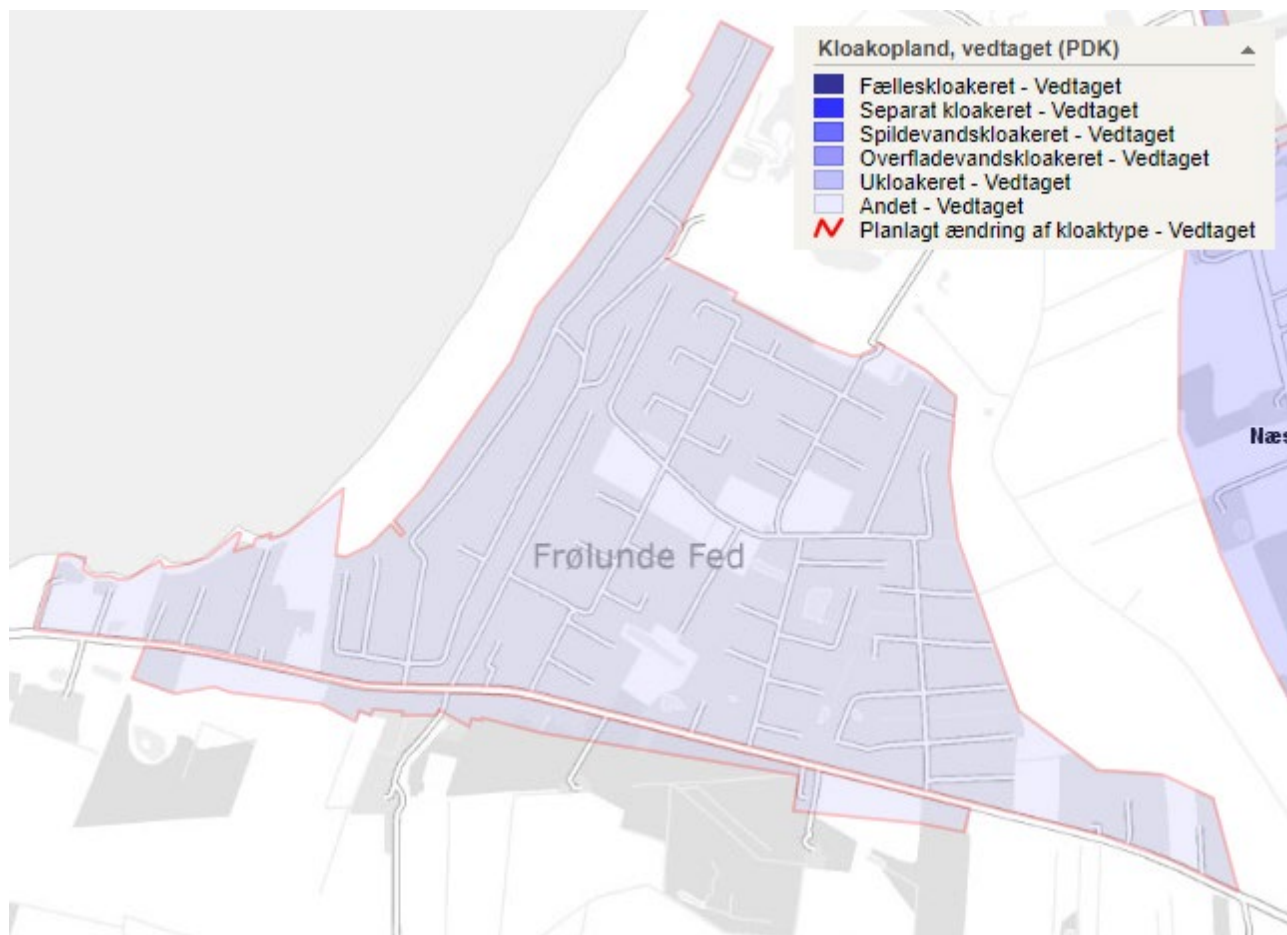
Adresser – Omegnens Fritidsforening			
Lyrekrogen	7	5n	Frølund By, Tårnburg
Lyrekrogen	8	5n	Frølund By, Tårnburg
Lyrekrogen	9	5n	Frølund By, Tårnburg
Mejsevænget	1	51b	Frølund By, Tårnburg
Mejsevænget	2	51b	Frølund By, Tårnburg
Mejsevænget	3	51b	Frølund By, Tårnburg
Mejsevænget	4	51b	Frølund By, Tårnburg
Munkelukket	1	55ah	Frølund By, Tårnburg
Munkelukket	2	55ah	Frølund By, Tårnburg
Munkelukket	3	55ah	Frølund By, Tårnburg
Munkelukket	4	55ah	Frølund By, Tårnburg
Munkelukket	5	55ah	Frølund By, Tårnburg
Munkelukket	6	55ah	Frølund By, Tårnburg
Munkelukket	7	55ah	Frølund By, Tårnburg
Munkelukket	8	55ah	Frølund By, Tårnburg
Rylegangen	1	5m	Frølund By, Tårnburg
Rylegangen	10	5m	Frølund By, Tårnburg
Rylegangen	2	5m	Frølund By, Tårnburg
Rylegangen	3	5m	Frølund By, Tårnburg
Rylegangen	4	5m	Frølund By, Tårnburg
Rylegangen	5	5m	Frølund By, Tårnburg
Rylegangen	6	5m	Frølund By, Tårnburg
Rylegangen	7	5m	Frølund By, Tårnburg
Rylegangen	8	5m	Frølund By, Tårnburg
Rørhønesmøgen	1	55ah	Frølund By, Tårnburg
Rørhønesmøgen	10	55ah	Frølund By, Tårnburg
Rørhønesmøgen	2	55ah	Frølund By, Tårnburg
Rørhønesmøgen	3	55ah	Frølund By, Tårnburg
Rørhønesmøgen	4	55ah	Frølund By, Tårnburg
Rørhønesmøgen	5	55ah	Frølund By, Tårnburg
Rørhønesmøgen	6	55ah	Frølund By, Tårnburg
Rørhønesmøgen	8	55ah	Frølund By, Tårnburg
Rørsangerkæret	1	5n	Frølund By, Tårnburg
Rørsangerkæret	10	5n	Frølund By, Tårnburg
Rørsangerkæret	11	5n	Frølund By, Tårnburg
Rørsangerkæret	13	5n	Frølund By, Tårnburg
Rørsangerkæret	2	5n	Frølund By, Tårnburg
Rørsangerkæret	2A	5n	Frølund By, Tårnburg
Rørsangerkæret	3	5n	Frølund By, Tårnburg
Rørsangerkæret	4	5n	Frølund By, Tårnburg
Rørsangerkæret	5	5n	Frølund By, Tårnburg
Rørsangerkæret	6	5n	Frølund By, Tårnburg
Rørsangerkæret	7	5n	Frølund By, Tårnburg
Rørsangerkæret	8	5n	Frølund By, Tårnburg
Rørsangerkæret	9	5n	Frølund By, Tårnburg
Sandløbernæsset	1	50a	Frølund By, Tårnburg
Sandløbernæsset	10	50a	Frølund By, Tårnburg
Sandløbernæsset	11	50a	Frølund By, Tårnburg
Sandløbernæsset	12	50a	Frølund By, Tårnburg

Adresser – Omegnens Fritidsforening			
Sandløbernæsset	13	50a	Frølund By, Tårnberg
Sandløbernæsset	14	50a	Frølund By, Tårnberg
Sandløbernæsset	16	50a	Frølund By, Tårnberg
Sandløbernæsset	18	50a	Frølund By, Tårnberg
Sandløbernæsset	1A	55ah	Frølund By, Tårnberg
Sandløbernæsset	2	55ah	Frølund By, Tårnberg
Sandløbernæsset	20	50a	Frølund By, Tårnberg
Sandløbernæsset	2A	55ai	Frølund By, Tårnberg
Sandløbernæsset	3	50a	Frølund By, Tårnberg
Sandløbernæsset	4	55ah	Frølund By, Tårnberg
Sandløbernæsset	5	50a	Frølund By, Tårnberg
Sandløbernæsset	6	55ah	Frølund By, Tårnberg
Sandløbernæsset	7	50a	Frølund By, Tårnberg
Sandløbernæsset	8	50a	Frølund By, Tårnberg
Sandløbernæsset	9	50a	Frølund By, Tårnberg
Sivsangermosen	1	55ah	Frølund By, Tårnberg
Sivsangermosen	2	55ah	Frølund By, Tårnberg
Sivsangermosen	3	55ah	Frølund By, Tårnberg
Sivsangermosen	4	55ah	Frølund By, Tårnberg
Sivsangermosen	5	55ah	Frølund By, Tårnberg
Sivsangermosen	6	55ah	Frølund By, Tårnberg
Sivsangermosen	7	55ah	Frølund By, Tårnberg
Sivsangermosen	8	55ah	Frølund By, Tårnberg
Sjaggervolden	1	55ah	Frølund By, Tårnberg
Sjaggervolden	2	55ah	Frølund By, Tårnberg
Sjaggervolden	3	50b	Frølund By, Tårnberg
Sjaggervolden	4	50b	Frølund By, Tårnberg
Sjaggervolden	5	50b	Frølund By, Tårnberg
Sjaggervolden	6	50b	Frølund By, Tårnberg
Sjaggervolden	7	50b	Frølund By, Tårnberg
Sjaggervolden	8	50b	Frølund By, Tårnberg
Skovskadelodden	1	55ah	Frølund By, Tårnberg
Skovskadelodden	2	55ah	Frølund By, Tårnberg
Skovskadelodden	3	50b	Frølund By, Tårnberg
Skovskadelodden	4	50b	Frølund By, Tårnberg
Skovskadelodden	5	50b	Frølund By, Tårnberg
Skovskadelodden	6	50b	Frølund By, Tårnberg
Skovskadelodden	7	50b	Frølund By, Tårnberg
Skovskadelodden	8	50b	Frølund By, Tårnberg
Smutten	10	51b	Frølund By, Tårnberg
Smutten	12	51b	Frølund By, Tårnberg
Smutten	14	51b	Frølund By, Tårnberg
Smutten	2	51b	Frølund By, Tårnberg
Smutten	4	51b	Frølund By, Tårnberg
Smutten	6	51b	Frølund By, Tårnberg
Smutten	8	51b	Frølund By, Tårnberg
Stenvendertoften	1	50b	Frølund By, Tårnberg
Stenvendertoften	2	55ah	Frølund By, Tårnberg
Stenvendertoften	3	50b	Frølund By, Tårnberg

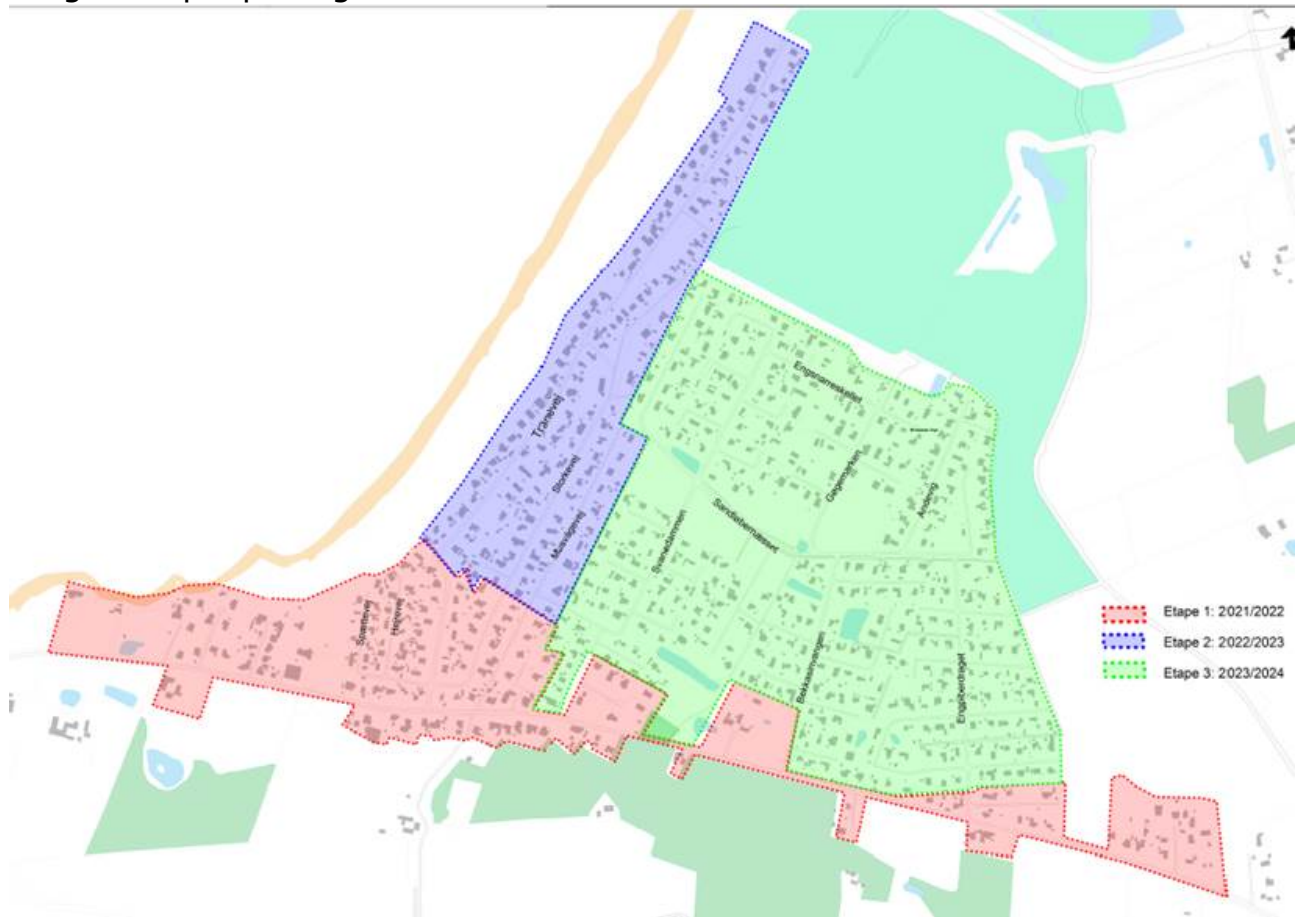
Adresser – Omegnens Fritidsforening			
Stenvendertoften	4	50b	Frølund By, Tårnborg
Stenvendertoften	5	50b	Frølund By, Tårnborg
Stenvendertoften	6	50b	Frølund By, Tårnborg
Stenvendertoften	8	50b	Frølund By, Tårnborg
Strandskadehøjen	1	55ai	Frølund By, Tårnborg
Strandskadehøjen	10	55ai	Frølund By, Tårnborg
Strandskadehøjen	11	55ai	Frølund By, Tårnborg
Strandskadehøjen	12	55ai	Frølund By, Tårnborg
Strandskadehøjen	2	55ai	Frølund By, Tårnborg
Strandskadehøjen	3	55ai	Frølund By, Tårnborg
Strandskadehøjen	4	55ai	Frølund By, Tårnborg
Strandskadehøjen	5	55ai	Frølund By, Tårnborg
Strandskadehøjen	6	55ai	Frølund By, Tårnborg
Strandskadehøjen	7	55ai	Frølund By, Tårnborg
Strandskadehøjen	8	55ai	Frølund By, Tårnborg
Strandskadehøjen	9	55ai	Frølund By, Tårnborg
Svanedammen	1	50b	Frølund By, Tårnborg
Svanedammen	10	55ah	Frølund By, Tårnborg
Svanedammen	11	50b	Frølund By, Tårnborg
Svanedammen	16	55ah	Frølund By, Tårnborg
Svanedammen	17	55ah	Frølund By, Tårnborg
Svanedammen	23	55ah	Frølund By, Tårnborg
Svanedammen	24	55ah	Frølund By, Tårnborg
Svanedammen	29	55ah	Frølund By, Tårnborg
Svanedammen	3	50b	Frølund By, Tårnborg
Svanedammen	30	55ah	Frølund By, Tårnborg
Svanedammen	35	55ah	Frølund By, Tårnborg
Svanedammen	36	55ah	Frølund By, Tårnborg
Svanedammen	41	55ah	Frølund By, Tårnborg
Svanedammen	5	50b	Frølund By, Tårnborg
Svanedammen	7	50b	Frølund By, Tårnborg
Svanedammen	9	50b	Frølund By, Tårnborg
Thorshanemarken	1	55ah	Frølund By, Tårnborg
Thorshanemarken	2	50b	Frølund By, Tårnborg
Thorshanemarken	3	50b	Frølund By, Tårnborg
Thorshanemarken	4	50b	Frølund By, Tårnborg
Thorshanemarken	5	50b	Frølund By, Tårnborg
Thorshanemarken	6	50b	Frølund By, Tårnborg
Thorshanemarken	7	50b	Frølund By, Tårnborg
Thorshanemarken	8	50b	Frølund By, Tårnborg
Tornsangerlunden	1	5n	Frølund By, Tårnborg
Tornsangerlunden	10	5n	Frølund By, Tårnborg
Tornsangerlunden	12	5n	Frølund By, Tårnborg
Tornsangerlunden	13	5n	Frølund By, Tårnborg
Tornsangerlunden	14	5n	Frølund By, Tårnborg
Tornsangerlunden	15	5n	Frølund By, Tårnborg
Tornsangerlunden	16	5n	Frølund By, Tårnborg
Tornsangerlunden	18	5n	Frølund By, Tårnborg
Tornsangerlunden	2	5n	Frølund By, Tårnborg

Adresser – Omegnens Fritidsforening			
Tornsangerlunden	3	5n	Frølunde By, Tårnborg
Tornsangerlunden	4	5n	Frølunde By, Tårnborg
Tornsangerlunden	5	5n	Frølunde By, Tårnborg
Tornsangerlunden	6	5n	Frølunde By, Tårnborg
Tornsangerlunden	7	5n	Frølunde By, Tårnborg
Tornsangerlunden	8	5n	Frølunde By, Tårnborg
Tornsangerlunden	9	5n	Frølunde By, Tårnborg
Træløberskudet	1	55ah	Frølunde By, Tårnborg
Træløberskudet	2	55ah	Frølunde By, Tårnborg
Træløberskudet	3	55ah	Frølunde By, Tårnborg
Træløberskudet	4	55ah	Frølunde By, Tårnborg
Træløberskudet	5	55ah	Frølunde By, Tårnborg
Træløberskudet	6	55ah	Frølunde By, Tårnborg
Vendehalsen	1	5m	Frølunde By, Tårnborg
Vendehalsen	2	5m	Frølunde By, Tårnborg
Vendehalsen	3	5m	Frølunde By, Tårnborg
Vendehalsen	4	5m	Frølunde By, Tårnborg
Vendehalsen	5	5m	Frølunde By, Tårnborg
Vendehalsen	6	5m	Frølunde By, Tårnborg
Vendehalsen	7	5m	Frølunde By, Tårnborg
Vendehalsen	8	5m	Frølunde By, Tårnborg
Vendehalsen	9	5m	Frølunde By, Tårnborg

Bilag 2 Oversigtskort



Bilag 3 Etapeopdeling





NOTER
Kort nr. 150789
Alle skov- og naturarealer er beskyttet af Biotoploven

STØRSTYR
Hovedledningsledning
Sideledningsledning

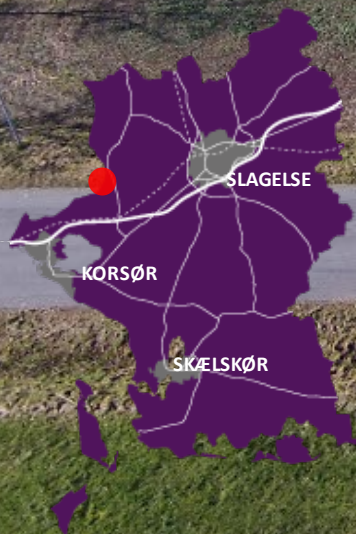
TØR
Forsikringsledning

SPRØJTE
Hovedledningsledning
Sideledningsledning

ØP

Rev.	Bemærkning	Rev. dato	Tegn./Godk.
	Skitseprojekt		

Sag: Frelunde Fed Kloakprojekt		Dato: 25. nov. 2020
Emne: Bilag 1, Oversigt Frelunde Fed		Mål: 1:2500
Tegn./Udarb.: KIL/CMD		Godkendt: AFN
Projekt id.: SPI-000115		Tegningsnr.: SPI-000115-01
Sik Forsyning A/S Nørrevej 1 4200 Slagelse		Tlf: 50302000 Email: kild@skforsyning.dk www.skforsyning.dk



MILJØVURDERINGSSCREENING

TILLÆG 7 TIL SPILDEVANDSPLAN 2019

KLOAKERING AF FRØLUNDE FED

SLAGELSE KOMMUNE | MILJØ, PLAN OG TEKNIK

NOVEMBER 2020

HER GÆLDER PLANEN >>>

DET HANDLER PLANEN OM

Tillæg 7 til Spildevandsplan 2019 omhandler spildevandskloakeringen af sommerhusområdet Frølund Fed med afsæt i spildevandsplanens fokusområde; kloakering af sommerhuse.

Projektet omfatter 645 ejendomme.

Det nye spildevandssystem vil blive udført som en såkaldt tryksat spildevandskloakering med minipumper, mellempumper og trykledninger. Denne løsning er egnet til lave områder med høj grundvandsstand.

Forsynings spildevandsanlæg forventes som udgangspunkt anlagt i vejene, men det kan vise sig nødvendigt at anlægge ledninger mv. inde på en del af ejendommene.



Frølund Fed

PROCEDURE FOR MV-SCREENING

I Lov om miljøvurdering af planer og programmer og af konkrete projekter (VVM) (Lovbekendtgørelse nr. 1225 af 25. oktober 2018) er der i Bilag 3 fastlagt kriterier, der skal anvendes ved vurderingen af, om en plan eller program kan få betydning for indvirkning på miljøet. Som en del af vurderingen, høres berørte myndigheder. Proceduren er yderligere uddybet i vejledningen til loven (Vejledning nr. 9664 af 18. juni 2006 – Vejledning om miljøvurdering af planer og programmer).

SKEMA 1 – PLANENS KARAKTERISTIKA

I skema 1 gennemgås planens karakteristika med udgangspunkt i lovens bilag 3. Der er tilføjet bemærkninger, hvor forholdet har nødvendiggjort, at punktet uddybes.

Skema 1 – Planens karakteristika der navnlig skal tage hensyn til:

PLANENS KARAKTERISTIKA (JF. LOVENS BILAG 3, PKT. 1), IDET DER NAVNLIG TAGES HENSYN TIL:	RELEVANT IKKE	I MINDRE GRAD	I STØRRE GRAD	BEMÆRKNINGER
I hvilket omfang planen kan danne grundlag for projekter og andre aktiviteter mht. beliggenhed, art, størrelse og driftsbetingelser eller ved tildeling af midler.	X			
I hvilket omfang planen har indflydelse på andre planer, herunder også planer, som indgår i et hierarki.	X			
Hvorvidt planen har relevans for integreringen af miljøhensyn, specielt med henblik på at fremme en bæredygtig udvikling.	X			
Hvorvidt der eksisterer miljøproblemer af relevans for planen.			X	Det er planens hensigt at mindske miljøpåvirkningen fra spildevand.
Hvorvidt planen eller programmet har relevans for gennemførelsen af anden miljølovgivning, der stammer fra en EU-retsakt (f.eks. planer og programmer i forbindelse med affaldshåndtering eller vandbeskyttelse).		X		Planen vil være med til at reducere spildevandsbelastningen fra området til Storebælt. Dette vil være med til at sikre, at målopfyldelsen i statens vandplaner opnås.

SKEMA 2 –INDVIRKNINGEN PÅ MILJØPARAMETRE


I skema 2 gennemgås planens indvirkning på relevante miljøparametre i det der navnlig tages hensyn til lovens bilag 3 pkt. 2:

- Indvirkningens sandsynlighed, varighed, hyppighed og reversibilitet.
- Indvirkningens kumulative karakter.
- Indvirkningens grænseoverskridende karakter.
- Faren for menneskers sundhed og miljøet (f.eks. på grund af ulykker).
- Indvirkningens størrelsesorden og rumlige udstrækning (det geografiske område og størrelsen af den befolkning, som kan blive berørt).
- Værdien og sårbarheden af det område, som kan blive berørt, som følge af:
 - særlige karakteristiske naturtræk eller kulturarv
 - overskridelse af miljøkvalitetsnormer eller-grænseværdier
 - intensiv arealudnyttelse
 - Indvirkningen på områder eller landskaber, som har en anerkendt beskyttelsesstatus på nationalt plan, fællesskabsplan eller internationalt plan.

Der er tilføjet bemærkninger, hvor forholdet har nødvendiggjort, at punktet uddybes.


Skema 2 – Kendetegn ved indvirkningen på relevante miljøparametre:

INDVIRKNINGEN PÅ MILJØ- PARAMETRE JF. LOVENS § 1 STK.2 OG BILAG 3:	IKKE RELEVANT FOR PLANEN	IKKE VÆSENTLIG	VÆSENTLIG PÅVIRKNING	BEMÆRKNINGER
KULTURARV				
Beskyttelseslinje for synlige fortidsminder.	X			Nærmeste fortidsminde ligger 670 m fra projektområdet.
Beskyttelseszone (300 m) omkring landsbykirker.	X			
Exner-fredninger af kirkeomgivelser.	X			

INDVIRKNINGEN PÅ MILJØ-PARAMETRE JF. LOVENS § 1 STK.2 OG BILAG 3:	IKKE RELEVANT FOR PLANEN	IKKE VÆSENTLIG	VÆSENTLIG PÅVIRKNING	BEMÆRKNINGER
Beskyttede sten- og jorddiger.		X		 <p>Der er et beskyttet sten- og jorddige inden for projektområdet. Men da der kun skal graves i vejarealet, vil dette ikke beskadige diget.</p>
Beskyttede fortidsminder.		X		<p>En del af projektområdet ligger inden for et fortidsminde areal (kulturarv). Da spildevandsanlægget primært anlægges i jorden og derfor ikke er synlig, vurderes projektet ikke at have betydning i forhold til fortidsminde arealet. Der vil blive ansøgt om de nødvendige tilladelser.</p>
Kirkeomgivelser/-indsigt.	X			
Kulturmiljø.	X			
Kulturhistoriske landskabstræk.	X			
ARKITEKTONISK ARV				
Fredede bygningsværker.	X			
Bevaringsværdige bygningsværker.	X			

INDVIRKNINGEN PÅ MILJØ-PARAMETRE JF. LOVENS § 1 STK.2 OG BILAG 3:	IKKE RELEVANT FOR PLANEN	IKKE VÆSENTLIG	VÆSENTLIG PÅVIRKNING	BEMÆRKNINGER
Bevaringsværdige sammenhænge.	X			
ARKÆOLOGISK ARV				
Synlige og usynlige fortidsminder.	X			Nærmeste fortidsminde ligger 670 m fra projektområdet.
MATERIELLE GODER				
Steder med speciel social værdi: Forsamlingshus, gadekær o.lign.	X			
BEFOLKNINGEN				
Afstande til offentlig og privat service.	X			
Offentlige transportmuligheder.	X			
Opholdsarealer.	X			
Tryghed, kriminalitet mv.	X			
Friluftsliv – rekreative interesser.	X			
MENNESKERS SUNDHED				
Påvirkninger: Støj, vibrationer, lugt, skygger, refleksioner, lys mv.		X		<p>De vejledende grænseværdier for støj og vibrationer vil blive overholdt i både anlægs- og driftsfasen. I anlægsfasen vil der periodisk være støj fra arbejdende entreprenørmaskiner. Maskineme er underlagt lovkrav om maksimal støjudsendelse for maskiner til arbejde i det fri, hvilket betyder at støjen fra byggepladsen er kontrolleret.</p> <p>En typisk entreprenørmaskine vil i løbet af en arbejdsdag støje op til 50 dB(A) på 100 meters afstand. Nærmere end 50 meter vil støjbelastningen fra en enkelt typisk entreprenørmaskine nå op over 65 dB(A).</p> <p>De vejledende støjgrænser mellem kl. 7 og 18 på hverdage for byggepladser er på 70 dB. De vejledende støjgrænser overskrides ikke.</p> <p>Projektet vil give anledning til vibrationsgener under udførelsen i forbindelse med komprimering af tilfyldning omkring ledninger og brønde</p>

INDVIRKNINGEN PÅ MILJØ-PARAMETRE JF. LOVENS § 1 STK.2 OG BILAG 3:	IKKE RELEVANT FOR PLANEN	IKKE VÆSENTLIG	VÆSENTLIG PÅVIRKNING	BEMÆRKNINGER
				<p>I anlægsperioden vil der være kørsel med tunge maskiner og lastbiler. Arbejdspladser og jord- og grusveje, der anvendes til kørsel, vil derfor om nødvendigt blive vandet i tørre perioder for at undgå støvgener.</p> <p>Der forventes ikke lugtgener eller øgede lugtgener i forbindelse med anlægsperioden.</p> <p>I forbindelse med pumpestationer og trykledninger for spildevand kan der lejlighedsvis udvikle svovlbrinte i trykledningerne. Specielt i vinterhalvåret hvor der er meget lavt vandforbrug.</p> <p>Dette imødegås på flere måde:</p> <ul style="list-style-type: none"> • Sikre så små dimensioner som muligt på trykledningerne. • Lufttilsætning i pst/trykledning • Aktive luftfilter på pumpebrønde. • Tilsætning af kemikalier til spildevandet så udvikling af svovlbrinte mindskes. <p>Anlægget placeres primært i jorden og vil derfor ikke være belyst. Der vil dog være lys i forbindelse med arbejdskørsel.</p>
Trafiksikkerhed.		X		I anlægsperioden vil der være kørsel med tunge maskiner og lastbiler.
Menneskers sundhed og sikkerhed: Brand, eksplosion, giftudslip, GMO, arbejdsmiljø mv.		X		Anlægget vil ikke indebære en særlig risiko for større uheld.
Grønne områder, skovrejsning	X			
LUFT				
Forurening: CO ₂ , SO ₂ , NO _x , partikler, VOC, støv, mm.		X		Anlægget vil ikke give anledning til luftforurening. Der kan dog forekomme støvgener ved anlægsarbejdet, hvorfor køre- og arbejdsarealer vil blive vandet i tørre perioder og efter behov.
KLIMATISKE FAKTORER				
Mikroklima.	X			
Drivhuseffekt og ændret vandstand som følge af global opvarmning.	X			
VAND				

INDVIRKNINGEN PÅ MILJØ-PARAMETRE JF. LOVENS § 1 STK.2 OG BILAG 3:	IKKE RELEVANT FOR PLANEN	IKKE VÆSENTLIG	VÆSENTLIG PÅVIRKNING	BEMÆRKNINGER
Grundvand: Sårbarhed, potentiel risiko for forurening mv.	X			
Afledning af overfladevand fra befæstede arealer.	X			
Recipientpåvirkning fra overfladevand.	X			Da projektet ikke omfatter regnvandshåndtering, vurderes projektet ikke at påvirke udledninger fra overfladevand.
Afledning af spildevand og rensning.			X	Ved gennemførelse af tillægget transporteres spildevandet fra Frølunde Fed til rensning på Korsør Renseanlæg, hvorfra det rensede spildevand ledes til Storebælt.
Recipientpåvirkning fra spildevandsudledning.		X		Den forbedrede spildevandsrensning forventes at have en positiv effekt på Storebælt, da spildevandet ikke længere nedsives.
Havmiljø.		X		Den forbedrede spildevandsrensning forventes at have en positiv effekt på Storebælt, da spildevandet ikke længere nedsives og pumpes til vandløb/hav.
JORDBUND				
Risiko for forurening af jord.		X		Der vil være en lille risiko for forurening af jord, hvis der f.eks. i forbindelse med anlægsarbejdet går hul på en hydraulikslange med olie. I driftsfasen kan der ved brud på kloakanlæg løbe spildevand ud i jorden, men dette er væsentlig mindre end den nedsivning, som foregår i dag.
Forurenede grunde på vidensniveau 0, I og II samt områdeklassificering.		X		 <p data-bbox="1048 1364 2128 1428">En del af projektområdet er V2-kortlagt. En enkelt ejendom er V1-kortlagt. Gravearbejdet og bortskaffelsen af jord anmeldes til kommunen via www.jordweb.dk. Konstatere der jordforurening under gravearbejdet, skal</p>

INDVIRKNINGEN PÅ MILJØ-PARAMETRE JF. LOVENS § 1 STK.2 OG BILAG 3:	IKKE RELEVANT FOR PLANEN	IKKE VÆSENTLIG	VÆSENTLIG PÅVIRKNING	BEMÆRKNINGER
				arbejdet standes og kommunen skal kontakte.
Flytning af jord.		X		Den fortrængte jord, på grund af ledningsanlæg og tilfyldte grusmaterialer omkring ledningsanlægget, skal bortskaffes. Det svarer til ca. 25.000 m ³ .
Deponering af jord.	X			
Råstoffer.		X		<p>Ledningsanlægget består af plastledninger og -brønde.</p> <p>Der anvendes grus til omkringfyldning om ledninger og brønde. Mængden vurderes at være maximalt 15.000 m³. Der forventes ligeledes en mængde for etablering af bærelag for asfaltbelægninger på ca. 10.000 m³</p> <p>I de tørre anlægsperioder skal der anvendes vand til at vande de veje, der sker arbejdskørsel på, for at undgå støvgener. Mængden skønnes til at være mindre end 250 m³ for hele anlægsperioden.</p>
Deponi af affald.	X			Udover bortskaffelse af overskudsjord, vil der ikke blive produceret affald.
LANDSKAB				
Strandbeskyttelseslinje.		X		En mindre del af projektområdet ligger inden for strandbeskyttelseslinjen. Da anlægget primært placeres i jorden, vurderes det ikke at have nogen væsentlig betydning.
Sø- og åbeskyttelseslinje.		X		En mindre del af projektområdet ligger inden for å-beskyttelseslinjen. I tilfælde af terrænregulering skal der ansøges om dette, men dette vurderes ikke at blive relevant.
Skovbyggelinje.	X			
Klitfredede arealer.	X			
Kystnærhedszonen.			X	Området ligger inden for kystnærhedszonen.
Landskabsfredninger.		X		Projektområdet ligger lige op ad et fredet område "Tude, Vårby Å". Anlægget vurderes ikke at påvirke det fredede område.
Landskabskarakter.	X			
Jordbalance i anlægsprojekter.		X		Jorden genplaceres så vidt muligt, men der skal bortkøres en mængde jord på ca. 25.000 m ³ .

INDVIRKNINGEN PÅ MILJØ-PARAMETRE JF. LOVENS § 1 STK.2 OG BILAG 3:	IKKE RELEVANT FOR PLANEN	IKKE VÆSENTLIG	VÆSENTLIG PÅVIRKNING	BEMÆRKNINGER
Arealforbrug til byudvikling.	X			
Skovrejsning/Ophævelse af fredskov.	X			
Visuel påvirkning.	X			Anlægget vil primært blive anlagt i jorden.
FAUNA, FLORA, BIOLOGISK MANGFOLDIGHED				
Beskyttede naturtyper iht. naturbeskyttelseslovens § 3 (søer, vandløb, heder, moser, strandenge, strandsumpe, ferske enge, overdrev mv.)		X		Der er registreret strandeng, mose, sø, eng og hede inden for projektområdet. Projektet forventes ikke at have en negativ påvirkning af disse, da der graves i vejarealerne.
Internationale naturbeskyttelsesområder (Natura 2000, EF-Habitatområder, Ramsarområder og fuglebeskyttelsesområder).		X		Der er 4-5 km til Natura 2000-området Storebælt og Vresen og Fuglebeskyttelsesområdet Sprogø og Halsskov Rev. Disse områder forventes ikke påvirket af kloakeringsprojektet.
Rødlistede plante- og dyrearter samt bilag IV arter.	X			Ingen kendskab. Projektet anlægges primært i vejarealerne, hvorfor det vurderes ikke at være relevant.
Spredningskorridorer og barrierer herfor.	X			Projektet anlægges primært i vejarealerne, hvorfor det vurderes ikke at være relevant.
Vildtreservater.	X			

SAMMENFATNING AF MV-SCREENING FOR TILLÆG 7 TIL SPILDEVANDSPLAN 2019 KLOAKERING AF FRØLUNDE FED

Tillæg 7 til spildevandsplan 2019 er udarbejdet for at gennemføre en spildevandskloakering af sommerhusområdet Frølund Fed. Ved en kloakering vil det meste af anlægget blive placeret under jorden og vil derfor ikke disharmonere med det bestående miljø.

Planlægningen påvirker ikke kulturarv, arkitektonisk- eller arkæologisk arv. Der er ikke påvist væsentlig indvirkning af planlægningen på materielle goder, befolkningen og menneskers sundhed, luft, klimatiske faktorer og vand.

Planlægningen påvirker ikke i væsentlig grad fauna, flora, biologisk mangfoldighed herunder beskyttet natur. Nærmeste Natura 2000 og fuglebeskyttelsesområde ligger i en afstand af 4-5 km, og vil således ikke blive påvirket af kloakeringen.

Der er ikke påvist væsentlig indvirkning af planlægningen på jordbund eller landskab. Det meste af anlægget placeres under jorden. Planlægningen vil således ikke få væsentlig visuel indvirkning på omgivelserne.

Screeningen viser, at selve anlægget og anlægsarbejderne kun i meget begrænset omfang vil påvirke området. Derimod vil anlægget have en positiv miljøeffekt, da spildevandet fremadrettet føres til renseanlægget i Korsør, hvor det renses, inden det ledes til Storebælt.

AFGØRELSE

Vurderingen er resumeret i nedenstående samleskema:

PLANNUMMER OG -TITEL:		
Tillæg 7 til spildevandsplan 2019 Kloakering af Frølund Fed.		
BESKRIVELSE AF PLANEN/PROJEKTET, DER SKAL SCREENES:		
Sommerhusområdet Frølund Fed skal spildevandskloakeres. Projektet omfatter 645 adresser. Det nye spildevandssystem bliver et tryksat system, der etableres med mini og mellempumper og trykledninger. Anlægget forventes hovedsageligt placeret i vejmatriklen, men det kan vise sig nødvendigt at anlægge ledninger mv. inde på ejendommene.		
SCREENING AF PLANEN IHT. LOV OM MILJØVURDERING AF PLANER OG PROGRAMMER	JA	NEJ
1. Er planen omfattet af loven? (§ 2, stk. 1)	X	
2. Fastlægger planen rammerne for anlægstilladelser til projekter, der er omfattet af bilag	X	

1 og 2? (§ 8, stk. 1, nr. 1)		
3. Kan planen påvirke et udpeget internationalt naturbeskyttelsesområde væsentligt? (§ 8, stk. 1, nr. 2)		X
4. Fastlægger planen rammerne for fremtidige anlægstilladelser til projekter, som, myndigheden vurderer, kan få væsentlig indvirkning på miljøet? (§ 8, stk. 1, nr. 3)		X
5. Fastlægger planen anvendelsen af mindre områder på lokalt plan, eller indeholder den kun mindre ændringer af sådanne planer, og vurderes den samtidigt at kunne få væsentlig indvirkning på miljøet? (§ 8, stk. 2)		X
SKAL PLANEN/PROJEKTET SÅLEDES MILJØVURDERES		X
Bemærkninger – sammenfatning af screening: Slagelse Kommune har foretaget en screening af tillæg 7 til spildevandsplan 2019 – og har vurderet, at der ikke skal gennemføres en miljøvurdering af planforslaget. Afgørelsen begrundes med, at der samlet set ikke vurderes at forekomme en væsentlig indvirkning på miljøet. Planforslaget vurderes at påvirke miljøet i overvejende positiv grad.		

Eftersom det samlet vurderes, at miljøpåvirkningen fra planforslaget ikke vil være væsentlig, er der ikke krav om udarbejdelse af en miljøvurdering iht. Lov om miljøvurdering af planer og programmer og af konkrete projekter (VVM).

På ovenstående baggrund afgøres det iht. miljøvurderingslovens § 10 stk. 1, at der ikke skal udarbejdes en miljøvurdering.

12. november 2020, Tine Fehrmann

